

51^e RALLYE NATIONAL DES MONTS DÔME

16^e Rallye National V.H.C.

Ce carnet de navigation vous guidera pendant vos reconnaissances (!!! Ce ne sont pas des essais !).

L'avenir des rallyes dépend aussi de vous :

- ✓ *soyez respectueux de la tranquillité des riverains et des autres usagers de la route (bruit limité, vitesse réduite, ...)*
- ✓ *respectez la réglementation fédérale relative aux reconnaissances (3 passages maxi, etc.)*

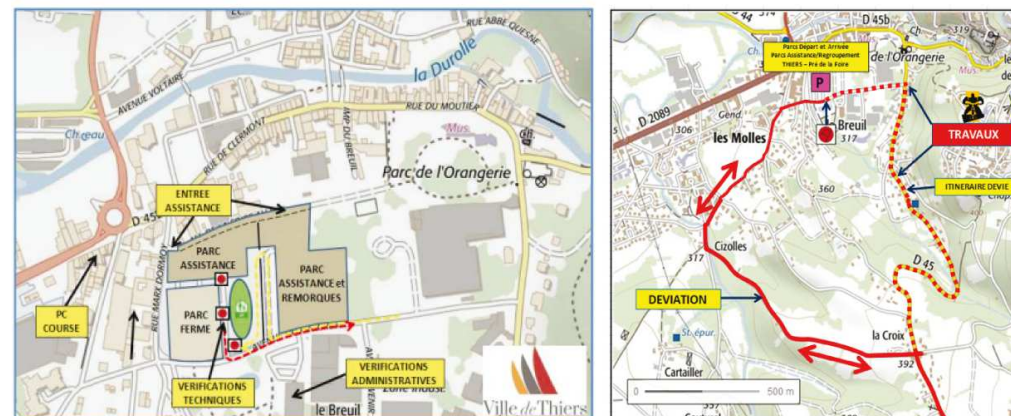
Merci à tous et bonne route !

Pendant l'épreuve, les classements seront sur www.patricksoft.fr (rubrique "Direct")



RALLYE NATIONAL des MONTS DÔME				Page
CH 00-2B-4B sortie parc fermé CH 0A-2C-4C podium		Sections 1 - 2 - 3		01
		Distance	Temps imparti	
		15 mn		
Distances		Directions		Distances totales dégressives
Totales	Partielles			
0,000	0,000			CH THIERS Sortie parc fermé Entrée parc d'assistance
	01	parc d'assistance pour remplacement des pneumatiques		0,000
ATTENTION				
AUCUNE ASSISTANCE NE SERA TOLÉRÉE SUR LES PARCOURS DE LIAISON				

Plans de situation et de déviation de THIERS



Classements en direct sur www.patricksoft.fr

RALLYE NATIONAL des MONTS DÔME







CH 0A-2C-4C THIERS podium		Sections 1 - 2 - 3			Page
		Distance	Temps impart	Moyenne	02
CH 1 - 3 - 5 LES MARTEAUX		4,850 km	12 mn	24,250 km/h	
Distances		Directions		Informations	Distances totales dégressives
Totales	Partielles				
0,000	0,000			CH THIERS PODIUM AD Avenue du Progrès	4,850
0,100	0,100			TD au cédez le passage Avenue du Progrès	4,750
0,200	0,100			AG Avenue de Cizolles	4,650
0,600	0,400			TD Avenue de Cizolles	4,250
0,750	0,150			AG	4,100

RALLYE NATIONAL des MONTS DÔME

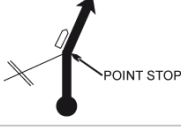



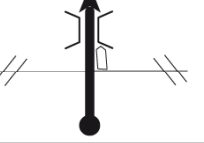

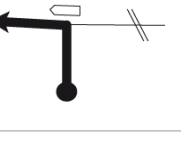

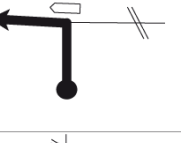



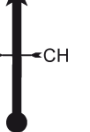

CH 0A-2C-4C THIERS podium		Sections 1 - 2 - 3			Page
		Distance	Temps impart	Moyenne	03
CH 1 - 3 - 5 LES MARTEAUX		4,850 km	12 mn	24,250 km/h	
Distances		Directions		Informations	Distances totales dégressives
Totales	Partielles				
0,800	0,050			AG VO Communal	4,050
1,900	1,100			AD au STOP RD 45 Avenue de la Libération	2,950
4,400	2,500			AG D 58 ESCOUTOUX	0,450
4,550	0,150			AG D 320 Ste AGATHE	0,300
4,850	0,300			CH LES MARTEAUX sur D320 300m après carrefour D45 x D320	0,000



RALLYE NATIONAL des MONTS DÔME


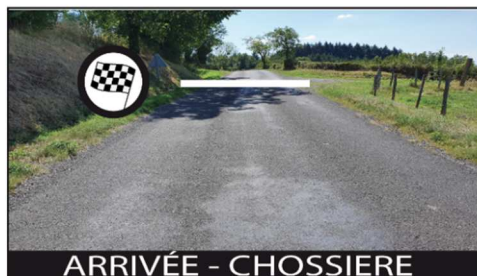

DES 1 - 3 - 5 LES MARTEAUX		Sections 1 - 2 - 3			Page
CH 2 - 4 - 6 LE TREVY		Distance	Temps imparti	Moyenne	04
		24,800 km	35 mn	42,500 km/h	
Distances		Directions	Informations	Distances totales dégressives	
Totales	Partielles				
0,000	0,000	EPREUVE SPÉCIALE Les MARTEAUX CHOSSIÈRE	 Départ ES sur D 320 10m avant début glissière de sécurité à gauche	24,800	
2,500	2,500		AD D 102  Ste AGATHE	22,300	
8,000	5,500		AD D 131A  ESCOUTOUX	16,800	
9,650	1,650		AG D 131	15,150	
12,400	2,750		AD D 7  VOLLORE-VILLE	12,400	
14,350	1,950		 Arrivée ES sur D 7 entrée chemin à droite 200 m avant carrefour D7 x D312	10,450	
14,500	0,150		 Point Stop sur D 7 au carrefour D313 x D42	10,300	

RALLYE NATIONAL des MONTS DÔME

DES 1 - 3 - 5 LES MARTEAUX		Sections 1 - 2 - 3			Page
CH 2 - 4 - 6 LE TREVY		Distance	Temps imparti	Moyenne	05
		24,800 km	35 mn	42,500 km/h	
Distances		Directions	Informations	Distances totales dégressives	
Totales	Partielles				
14,500	0,150		AD D 7  COURPIÈRE VOLLORE Ville	10,300	
15,500	1,000		AG D 313  AUBUSSON d'AU	9,300	
20,700	5,200		TD garder D 313  LE TREVY	4,100	
23,000	2,300		AG D 41  LA RENAUDIE LE TREVY	1,800	
24,500	1,500		AG D 42  VOLLORE Mgne	0,300	
24,700	0,200		AD D 41  LA RENAUDIE	0,100	
24,800	0,100		 CH LE TREVY 200 m après le carrefour D 41 x D 42	0,000	

RALLYE NATIONAL des MONTS DÔME


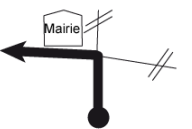
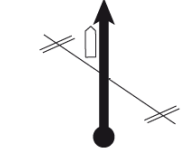
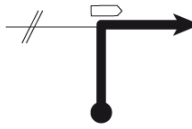
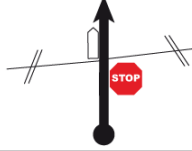
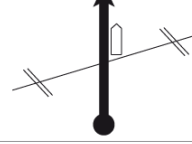

Sections 1 - 2 - 3



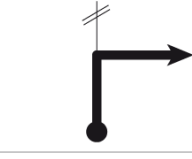
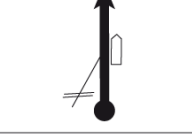
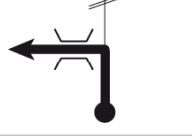
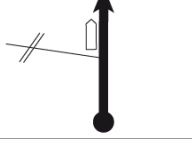
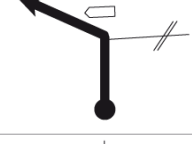
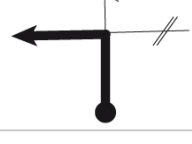

RALLYE NATIONAL des MONTS DÔME

DES 2 - 4 - 6 LE TREVY CH 2A - 4A - 6A THIERS		Sections 1 - 2 - 3			Page
		Distance	Temps imparti	Moyenne	06
		46,400 km	55 mn	50,600 km/h	
Distances		Directions		Informations	Distances totales dégressives
Totales	Partielles				
0,000	0,000	EPREUVE SPÉCIALE LE TREVY AUGEROLLES		Départ ES sur D 41 300 m après Carrefour D 41 x D 42	46,400
4,500	4,500	01		AD D 102 LE BRUGERON	41,900
7,900	3,400	02		AD D 97 AUGEROLLES	38,500
14,500	6,600	03		TD D 313 OLMET	31,900
18,200	3,700	04		AD D 45 AUGEROLLES	28,200
23,200	5,000	05		Arrivée ES sur D 45 en face de l'entrée de la ferme de la Côte	23,200
23,350	0,150	06		Point Stop sur D 45 10 m avant Croix	23,050
		07			


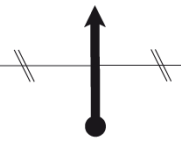

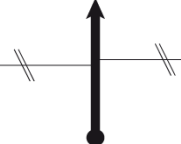
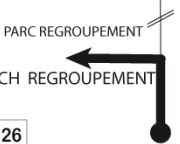

RALLYE NATIONAL des MONTS DÔME

DES 2 - 4 - 6 LE TREVY CH 2A-4A-6A THIERS		Sections 1 - 2 - 3			Page
		Distance	Temps imparté	Moyenne	07
		46,400 km	55 mn	50,600 km/h	
Distances		Directions	Informations	Distances totales dégressives	
Totales	Partielles				
24,550	1,200		TD sur D 45 AUBUSSON d'AU VOLLORE-VILLE	21,850	08
24,750	0,200		AG D 42 Grand rue	21,650	09
25,100	0,350		TD sur D 45 AUBUSSON d'AU VOLLORE-VILLE	21,300	10
27,700	2,600		AD D 45 AUBUSSON d'AU VOLLORE-VILLE	18,700	11
29,600	1,900		TD D 45 VOLLORE-VILLE VOLLORE-MGNE	16,800	12
31,950	2,350		TD D 45 VOLLORE-VILLE ESCOUTOUX	14,450	13
32,350	0,400		AG D 45 ESCOUTOUX	14,050	14

RALLYE NATIONAL des MONTS DÔME

DES 2 - 4 - 6 LE TREVY CH 2A-4A-6A THIERS		Sections 1 - 2 - 3			Page
		Distance	Temps imparté	Moyenne	08
		46,400 km	55 mn	50,600 km/h	
Distances		Directions	Informations	Distances totales dégressives	
Totales	Partielles				
34,050	1,700		AD sur D 45 ESCOUTOUX THIERS	12,350	15
39,950	5,900		TD D 45 ESCOUTOUX	6,450	16
40,050	0,100		AG sur D 45 THIERS	6,350	17
41,450	1,400		TD D 45 THIERS	4,950	18
42,150	0,700		AG D 45 THIERS	4,250	19
44,550	2,400		AG Voie Communale (panneau déviation)	1,850	20
45,600	1,050		AD Au cédez le passage	0,800	21

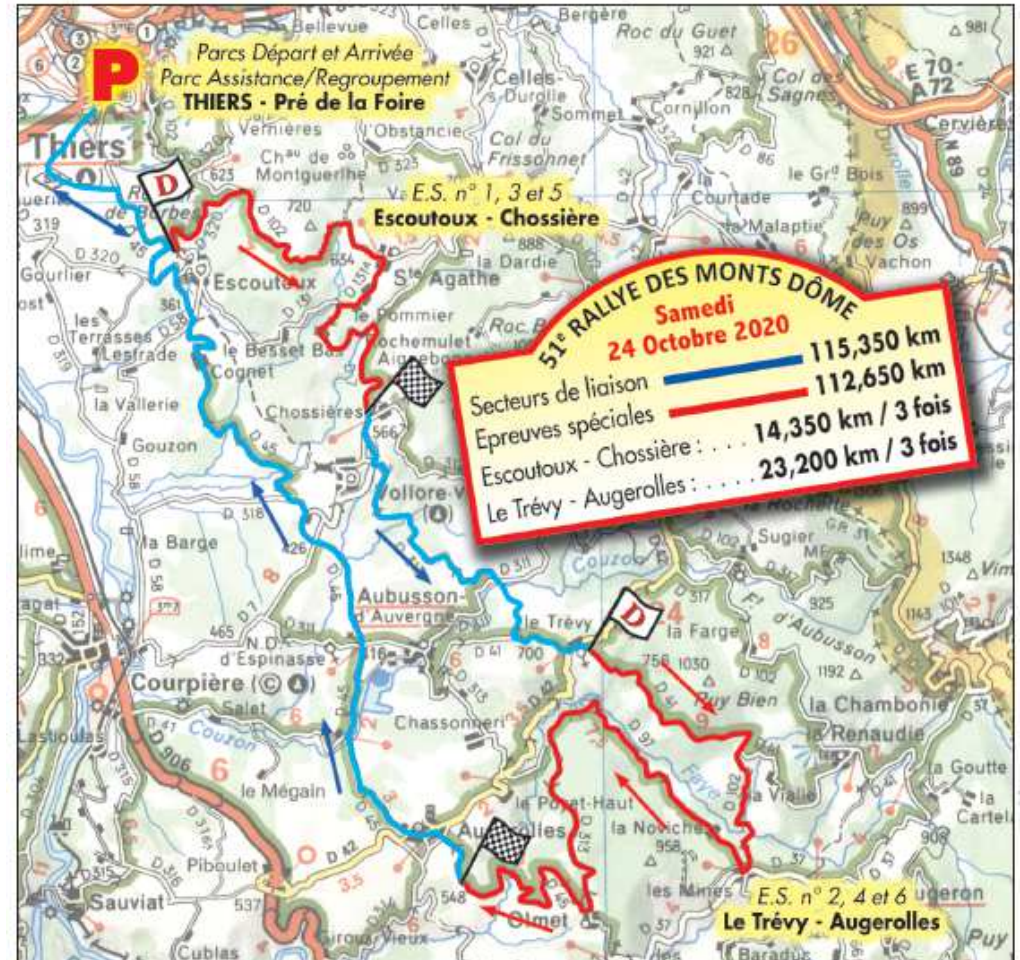
RALLYE NATIONAL des MONTS DÔME

DES 2 - 4 - 6 LE TREVY		Sections 1 - 2 -3			Page
CH 2A-4A-6A THIERS		Distance	Temps imparti	Moyenne	09
		46,400 km	55 mn	50,600 km/h	
Distances		Directions	Informations		Distances totales dégressives
Totales	Partielles				
45,650	0,050		AD Avenue de Cizolles		0,750
45,800	0,150		Avenue de Cizolles		0,600
46,200	0,400		AD au STOP Avenue du Progrès		0,200
46,300	0,100		TD Avenue du Progrès		0,100
46,400	0,100		AG CH 2A et 4A Entrée Parc Regroupement place du Pré de la Foire		0,000
AU DERNIER TOUR CH 6A ENTRÉE PARC FERMÉ					
46,400	0,100		AG CH 6A Entrée Parc Fermé place du Pré de la Foire		0,000
AVANCE NON PÉNALISÉE AU CH 6A					

51^e RALLYE NATIONAL des MONTS DÔME

16^e Rallye National V.H.C.

Coupe de France des Rallyes Coefficient 3 - Coupe de France VHC coefficient 2



THIERS - Départ : 8 h 00 - Regroupements : 10 h 03 / 14 h 00
Parcs assistance : 11 h 42 / 14 h 34 - Arrivée : 16 h 52
ES 1, 3 et 5 : 8 h 30 - 12 h 27 - 15 h 19 / ES 2, 4 et 6 : 9 h 08 - 13 h 05 - 15 h 57